

Querétaro
2013
cudi

REUNIÓN DE PRIMAVERA
15, 16 Y 17 DE ABRIL

"Métodos y técnicas para la planeación territorial del ecoturismo en sitios alternativos"

Valente Vázquez Solís
vazquezsv@uaslp.mx

Coordinación de Ciencias Sociales y Humanidades,
UASLP



Introducción



Reunión de Primavera ♦ Abril 15, 16 y 17

Ubicado en la porción central de México, la zona Media del estado de San Luis Potosí se incorpora a la oferta de espacios turísticos con los que se busca diversificar la economía regional mediante la política pública vigente en la entidad.



Introducción



Reunión de Primavera ♦ Abril 15, 16 y 17

Dicha zona, alberga atractivos turísticos concurridos por visitantes nacionales e internacionales, como el manantial de la Media Luna; no obstante, existen otros espacios con potencial que aún no han sido considerados como parte de las estrategias programadas.



Contexto



Reunión de Primavera ♦ Abril 15, 16 y 17

El trabajo identifica:

1. Esbozo metodológico asociados al impulso del ecoturismo en la zona Media del estado.

- La metodología incluye trabajo de campo en 12 municipios de la región. Entrevistas semiestructuradas con la población local, prestadores de servicios y autoridades.



Zona Media. San Luis Potosí



Reunión de Primavera ♦ Abril 15, 16 y 17

- Su territorio alberga cuantiosos atractivos turísticos naturales y culturales aptos para su aprovechamiento, no obstante, constituye la región del estado en donde se manifiesta la máxima expulsión de población.



Zona Media. San Luis Potosí



Reunión de Primavera ♦ Abril 15, 16 y 17

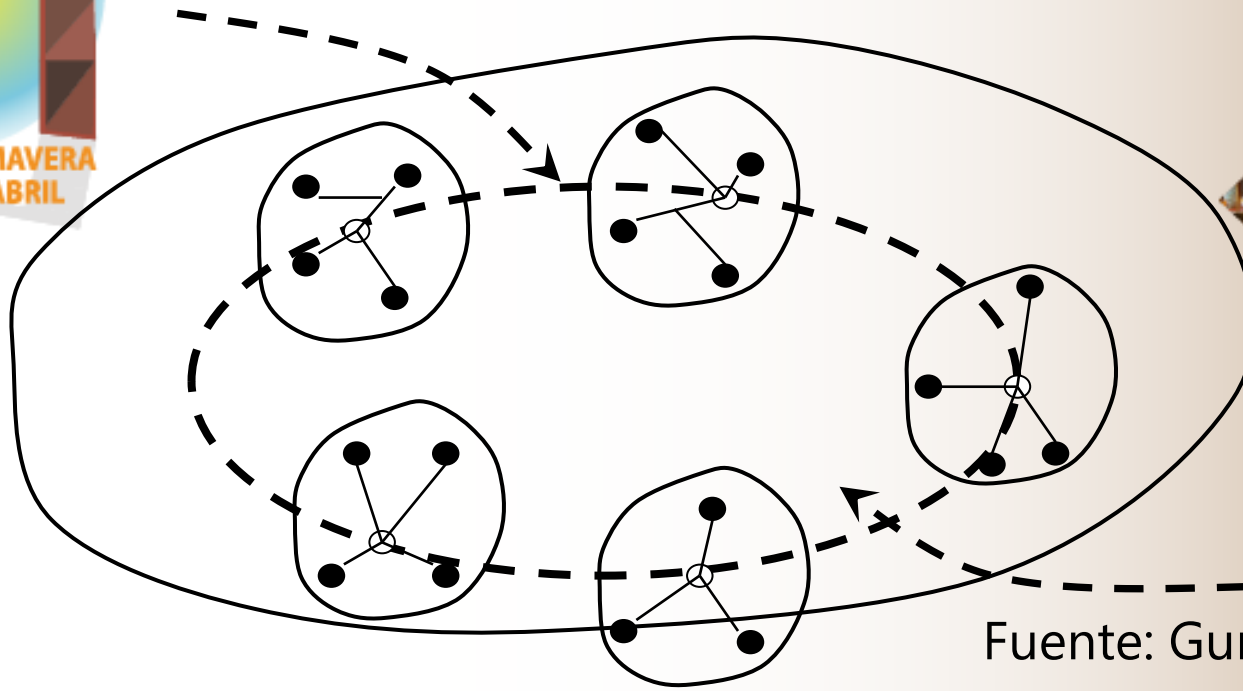
- Territorio de enlace entre la zona Centro, capital del estado y la Huasteca, al oriente.
- Predominan los climas templados y cálidos subúmedos, especialmente en la zona colindante con la Huasteca Potosina.



Querétaro
2013
cudi

REUNIÓN DE PRIMAVERA
15, 16 Y 17 DE ABRIL

Zonas de destino de una región rural



Fuente: Gunn, 1993

- > Ruta/ Acceso a región de destino.
- - Ruta a través de la región rural. De destino o el corredor de circulación.
- Núcleo de alojamiento/ Servicios turísticos.
- Ruta entre el núcleo de Alojamiento y las atracciones.
- Atracción.
- Área sin atracciones, pocas rutas de acceso. No visitada por la mayoría de los turistas.

Metodología de estudio



Reunión de Primavera ♦ Abril 15, 16 y 17

El desarrollo de la presente investigación se realizó en las etapas siguientes:

a. Inventario de recursos turísticos naturales y culturales

- Ubicación geográfica de los sitios turísticos.
- Trabajo de campo doce municipios.



Metodología de estudio



Reunión de Primavera ♦ Abril 15, 16 y 17

- Ubicación geográfica de los sitios turísticos. GPS para obtención de datos georreferenciados.
- Representación en bases cartográficas de ArcGis 9.2 para proceso inicial de datos espaciales.
- Diferenciación de sitios conocidos y poco conocidos.



Metodología de estudio



Reunión de Primavera ♦ Abril 15, 16 y 17

b. Valoración de las características de equipamiento y servicios turísticos

- Accesibilidad.
- Categoría de los servicios
- Percepción poblacional. Otros servicios.
- Jerarquización de sitios. Núcleos funcionales.



Metodología de estudio



Reunión de Primavera ♦ Abril 15, 16 y 17

c. Trazado de rutas ecoturísticas.

Consideran:

- Impacto ambiental de los sitios examinados.
- Visión gubernamental e instrumentos de gestión.
- Interés de la población local por incentivar el ecoturismo.



Reunión de Primavera ♦ Abril 15, 16 y 17

Cuadro 3. Características preferenciales de los atractivos turísticos naturales seleccionados en la zona Media, San Luis Potosí

Atributo Municipio	Nombre del atractivo*	Tipo de atractivo			Nivel de difusión	
		Geológico-geomorfológico	Hidrológico	Región especial	Mayor	Menor
Rioverde	Manantial de la Media Luna					
	Grutas de la Catedral y El Ángel					
	Manantial de San Sebastián					



Reunión de Primavera ♦ Abril 15, 16 y 17

Cuadro 4. Características preferenciales de los atractivos turísticos culturales seleccionados en la zona Media, San Luis Potosí

Municipio	Nombre del atractivo*	Tipo de atractivo			Nivel de difusión	
		Arquitectura	Haciendas	Sitios arqueológicos	Mayor	Menor
Santa Catarina ⁵	Templo de Santa María Acapulco					
	Misión San Antonio de los Guayabos					
	Misión de Tanlacut					

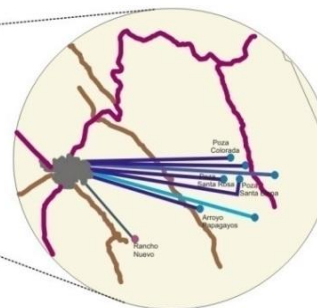
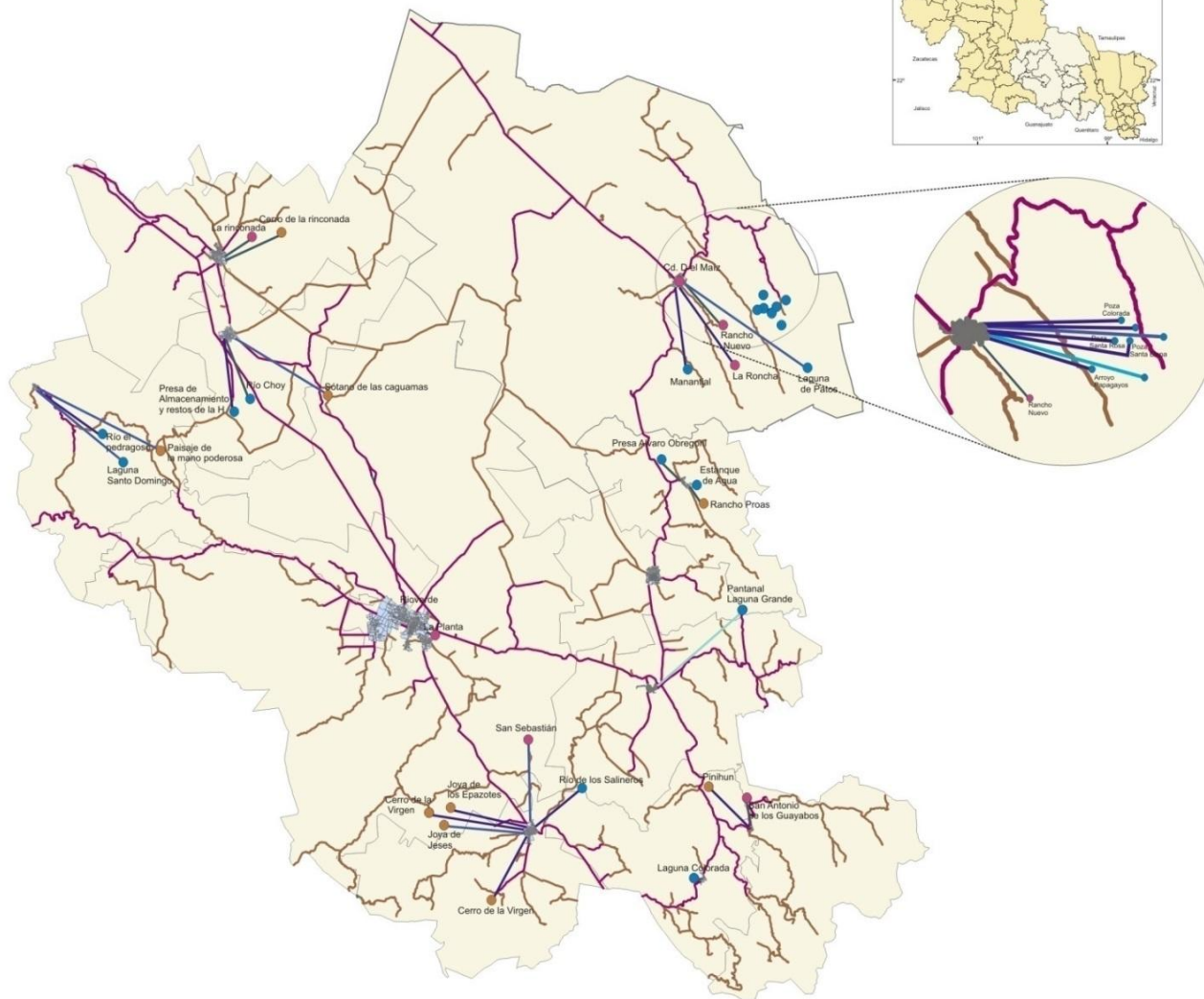
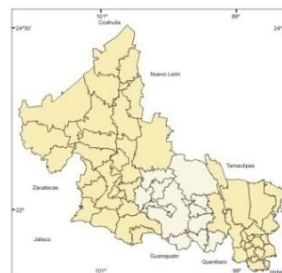


Cuadro 5. Características de la región Media en el acondicionamiento turístico

Clasificación	Municipio o territorio	Alojamiento		Accesibilidad				Servicios disponibles				Servicios de apoyo
		Hoteles	Zonas de campamento	Autopista	Carretera principal	Carretera secundaria	Brecha o terracería	Restaurantes	Restaurantes-Bar	Cafeterías	Centros nocturnos	Agencias de viajes
		Núcleo principal	Rioverde									
Núcleo secundario	Ciudad Fernández											
	Cerritos											
	Ciudad del Maíz											
	Cárdenas											
	Rayón											



Mapa 21. San Luis Potosí: atractivos turísticos de la zona media.



Fuente: Trabajo de campo, 2008

PROYECTO FOMIX

Clave FOMIX 62933
Potencial natural y socioeconómico para el desarrollo del ecoturismo en el estado de San Luis Potosí

1. Tipo de atractivo turístico

- Hidrológico
- Geomorfológico
- Cultural

2. Vías de comunicación

- Carretera pavimentada
- Camino de terracería

3. Distancia del lugar turístico a la localidad principal (en kilómetros)

- 0 a 10
- 11 a 20
- 21 a 30
- - - 31 a 40
- 41 a 50

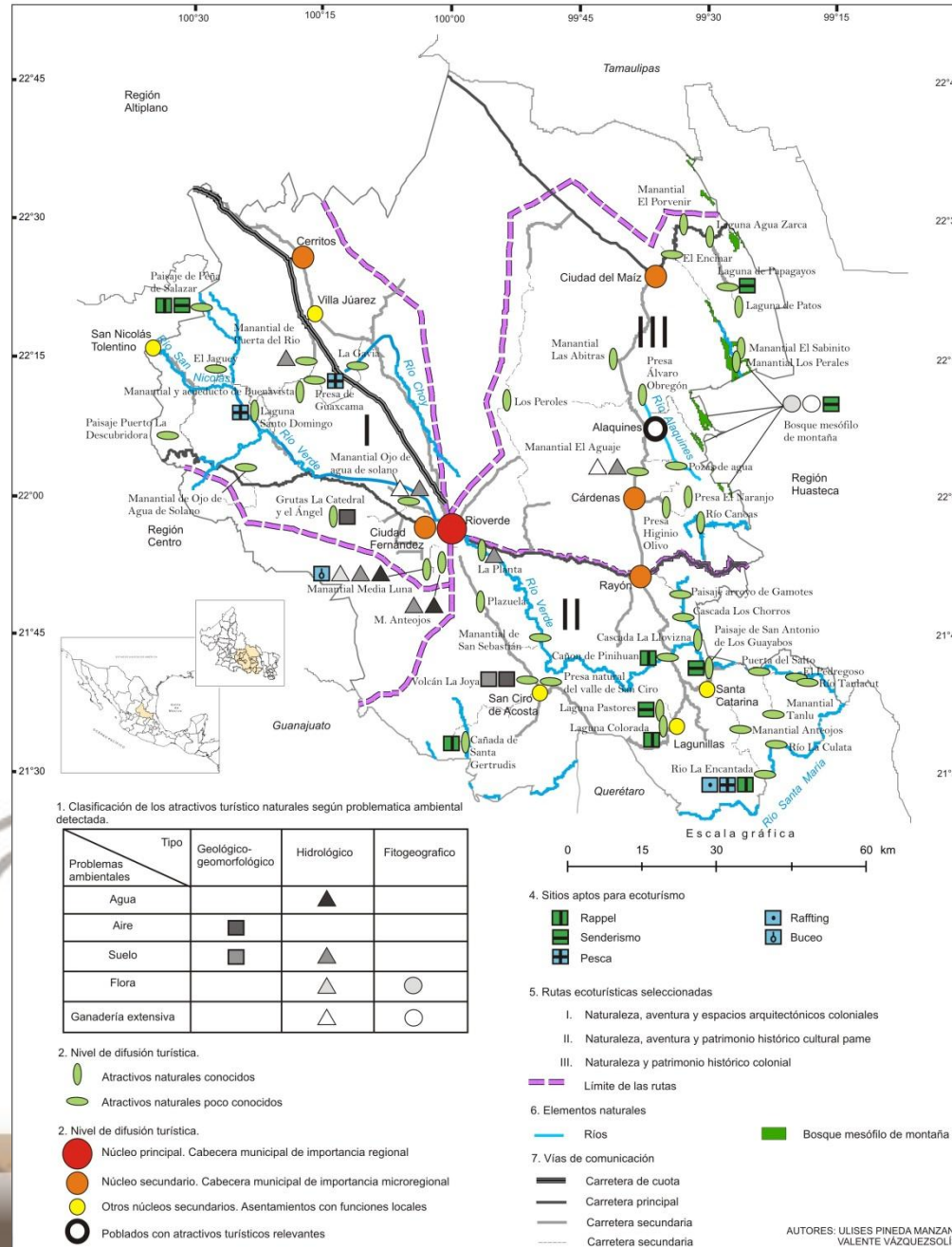
- Localidades principales
- Límites municipales

Autor: Valente Vázquez Salas

Figura 1. Región Media de San Luis Potosí: principales atractivos turísticos y actividades ecoturísticas potenciales



ra ♦ Abril 15, 16 y 17



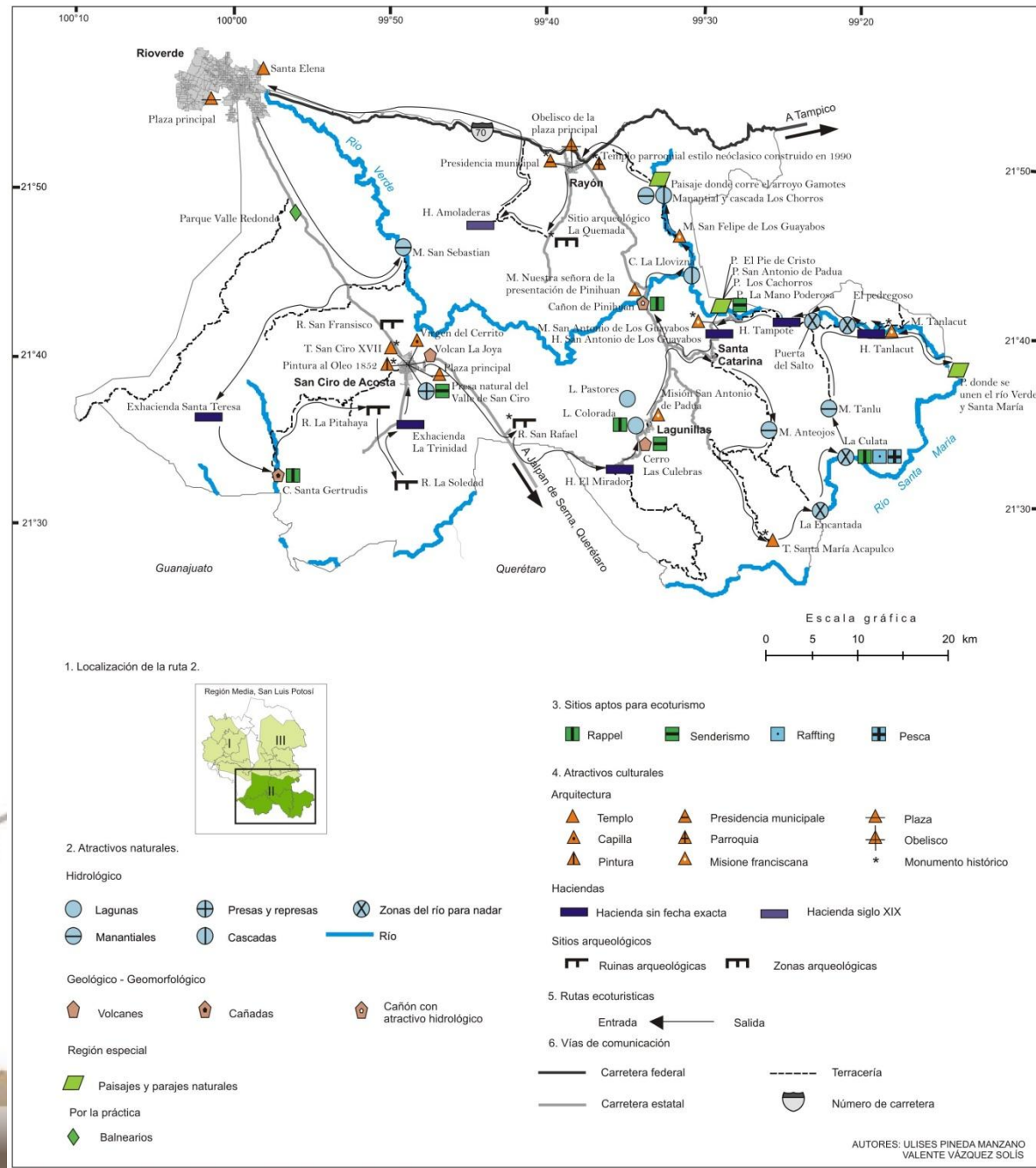
Fuente: Elaboración propia con datos de Vázquez; et. al. 2008 y trabajo de campo 2008.



Figura 2. región Media de San Luis Potosí: Ruta ecoturística "Naturaleza, aventura y patrimonio histórico cultural pame"



Abril 15, 16 y 17



Fuente: Elaborado sobre la base de Vázquez et. al. 2008 y trabajo de campo 2008.





Abril 15, 16 y 17



Propuestas



Reunión de Primavera ♦ Abril 15, 16 y 17

1. Trazado de rutas y senderos de interpretación ecoturística.
2. Reconocimiento de sitios prioritarios para conservación o preservación ambiental.
3. Formulación de estudios de capacidad de carga turística.



Propuestas



Reunión de Primavera ♦ Abril 15, 16 y 17

4. Desarrollo de estudios locales y microrregionales de ordenamiento ecológico y territorial. **Estudios multidisciplinarios formados por especialistas geógrafos, antropólogos, arqueólogos,** entre muchos otros.



Conclusiones



Reunión de Primavera ♦ Abril 15, 16 y 17

1. Necesaria revisión de las políticas públicas orientadas al impulso del turismo.
2. Incorporar la dimensión territorial a los estudios ambientales y de impulso a las actividades económicas.
3. Escasa consideración de la opinión pública en la toma de decisiones.



Conclusiones



Reunión de Primavera ♦ Abril 15, 16 y 17

4. Incentivar la capacitación y participación social en el uso de los recursos naturales.

5. Aprovechamiento de incipientes experiencias en materia de recreación alternativa.

6. Mayor vínculo de proyectos de investigación con distintos actores (G, S y E).





Reunión de Primavera ♦ Abril 15, 16 y 17

Por su atención

i GRACIAS i

